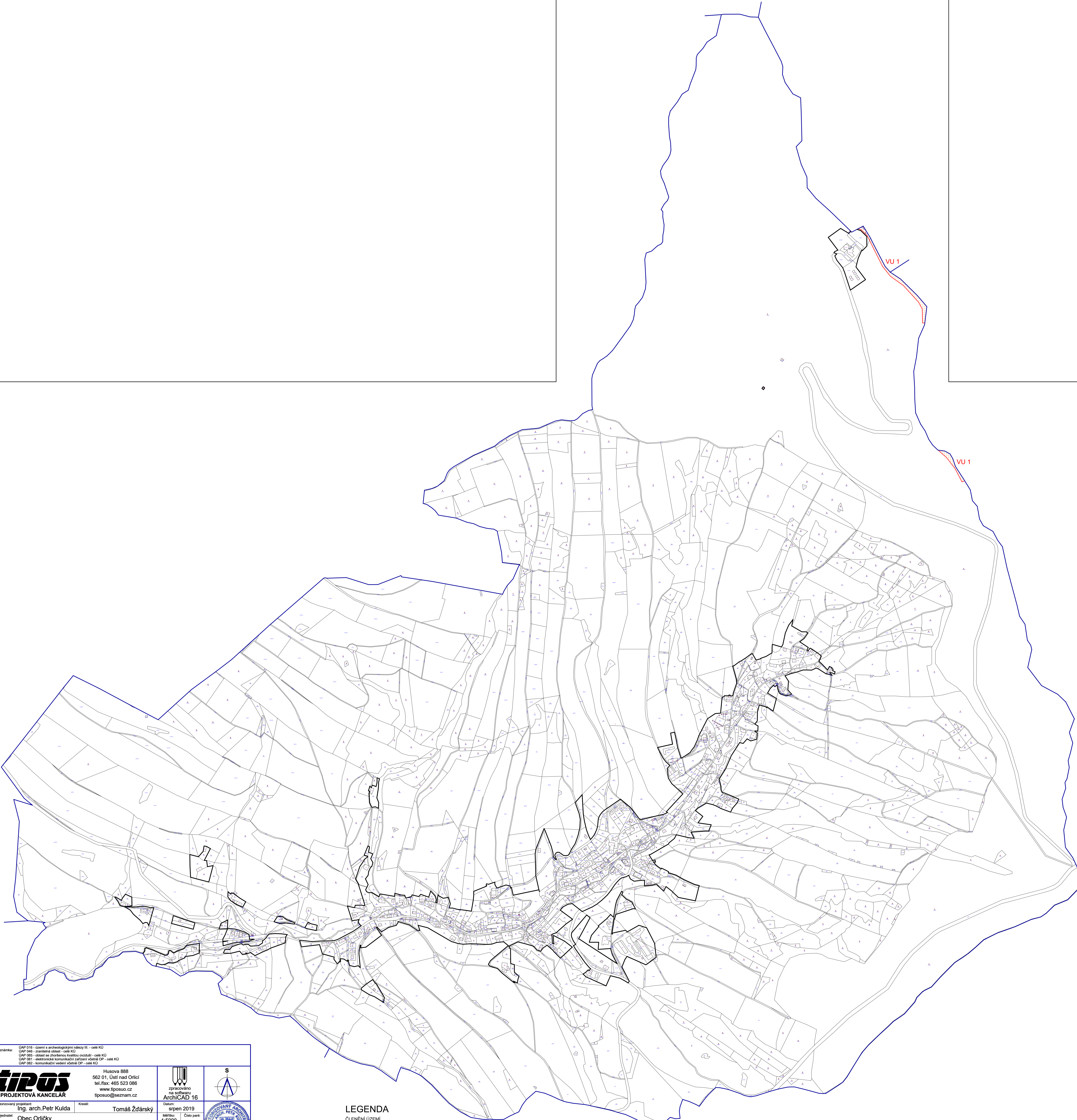




Poznámka: ÚAP 016 - územní a archeologický náčrtek III. - celé KU ÚAP 046 - zprávní plán - celé KU ÚAP 065 - oblast se zhoršenou kvalitou ovzduší - celé KU ÚAP 081 - elektronická komunikační zařízení včetně GP - celé KU ÚAP 082 - komunikační vedení včetně GP - celé KU		Husova 888 562 01, Ústí nad Orlicí tel./fax: 465 523 086 www.tiposuo.cz tiposuo@seznam.cz		 TIPOS PROJEKTOVÁ KANCELÁŘ	zpracováno na softwaru ARCHICAD 16	S 
Autorizovaný projektant: Ing. arch. Petr Kulda		Kreslil: Tomáš Žďárský		Datum: srpen 2019		
Objednatel: Obec Orlíčky		Projekt - název - mířko: ÚZEMNÍ PLÁN ORLIČKY		Měřítko: 1:5000		Číslo paré: 1.C. 2
Název výkresu: Výkres veřejně prospěšných staveb, opatření a asanací				Číslo výkresu: 1.C. 2		List: 2



Poznámka: ÚAP 016 - územní a archeologický náčrtek III. - celé KU ÚAP 046 - zprávní plán - celé KU ÚAP 065 - oblast se zhoršenou kvalitou ovzduší - celé KU ÚAP 081 - elektronická komunikační zařízení včetně GP - celé KU ÚAP 082 - komunikační vedení včetně GP - celé KU		Husova 888 562 01, Ústí nad Orlicí tel./fax: 465 523 086 www.tiposuo.cz tiposuo@seznam.cz		 TIPOS PROJEKTOVÁ KANCELÁŘ	zpracováno na softwaru ARCHICAD 16	S 
Autorizovaný projektant: Ing. arch. Petr Kulda		Kreslil: Tomáš Žďárský		Datum: srpen 2019		
Objednatel: Obec Orlíčky		Projekt - název - mířko: ÚZEMNÍ PLÁN ORLIČKY		Měřítko: 1:5000		Číslo paré: 1.C. 1
Název výkresu: Výkres veřejně prospěšných staveb, opatření a asanací				Číslo výkresu: 1.C. 1		List: 1

LEGENDA

ČLENĚNÍ ÚZEMÍ

- hranice řešeného území - správní hranice obce
- zastavěné území k 1.3.2017
- plochy s možností vykláštění
- VU 1** NRBK 80 Sedloňovský vrch, Topielisko-Raškov(U 07)