

# LEGENDA

## ČLENĚNÍ ÚZEMÍ

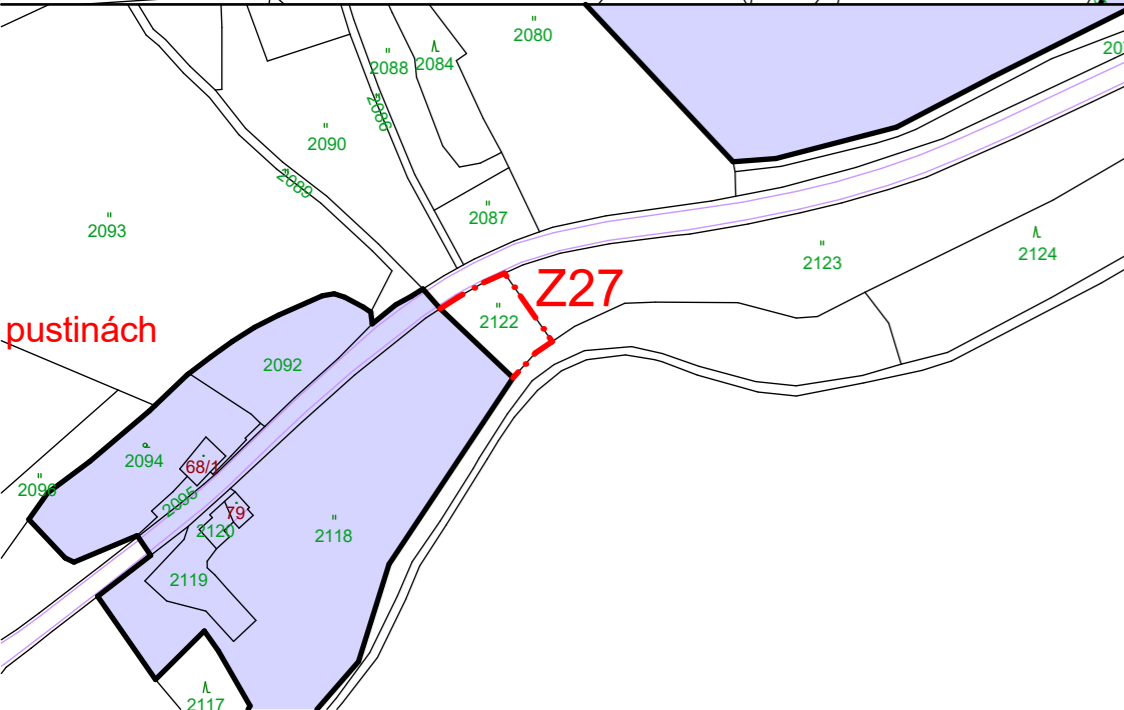
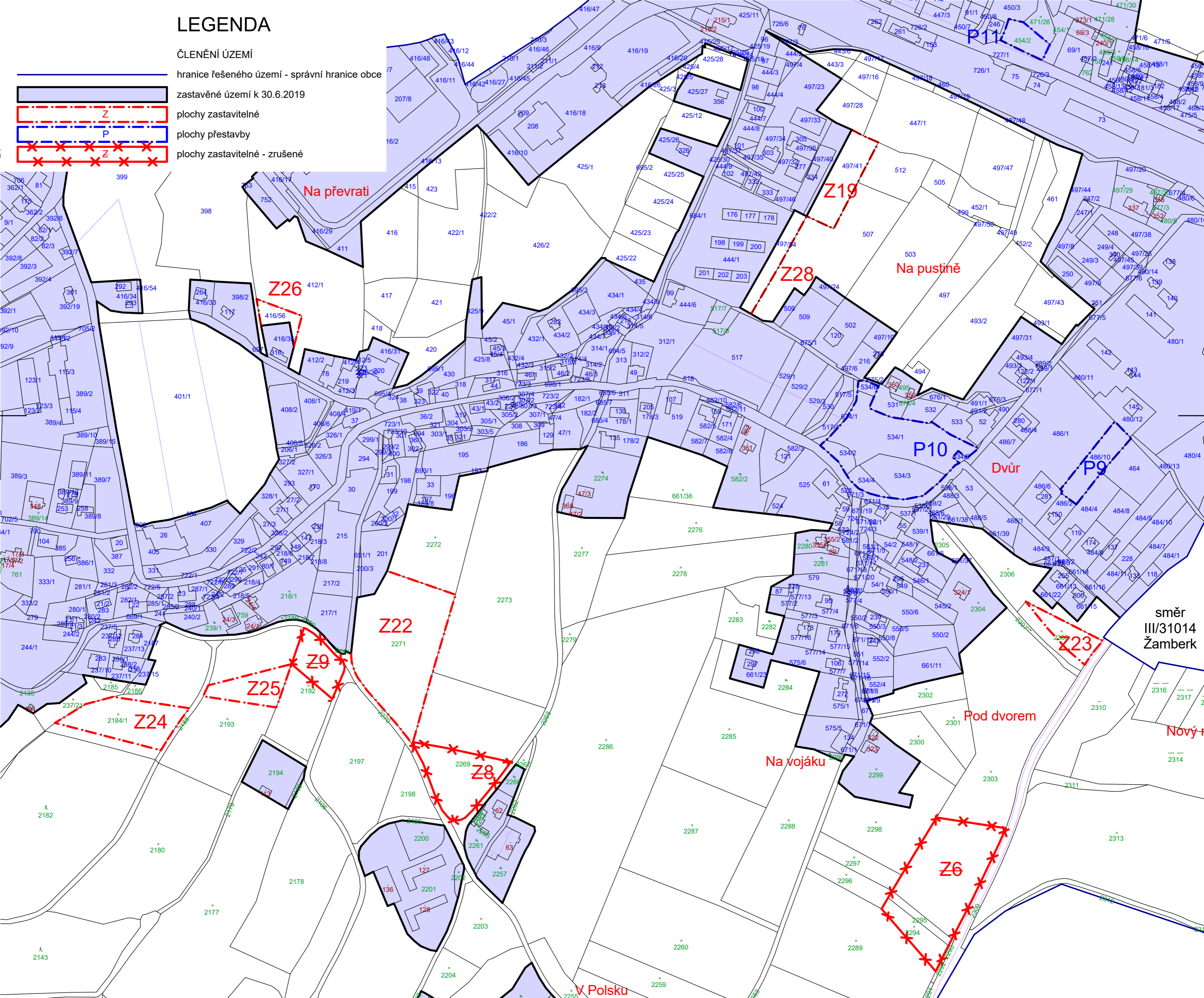
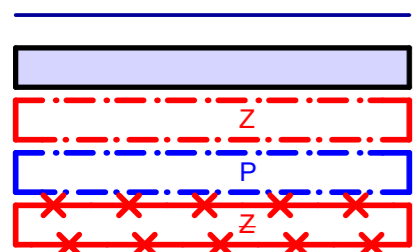
hranice řešeného území - správní hranice obce

zastavěné území k 30.6.2019

plochy zastavitelné

plochy přestavby

plochy zastavitelné - zrušené

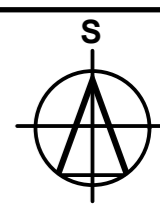


Poznámka: Celé správní území obce se nachází v koridoru pro létání v malých výškách

**tipos**  
PROJEKTOVÁ KANCELÁŘ

Husova 888  
562 01, Ústí nad Orlicí  
tel./fax: 465 523 086  
www.tiposuo.cz  
tiposuo@seznam.cz

  
zpracováno  
na softwaru  
ArchCAD 16



Autorizovaný projektant:  
Ing. arch. Petr Kulda

Kreslil:  
Tomáš Žďárský

Datum:  
srpen 2019

Objednatel:  
Obec Dlouhoňovice

Měřítko:  
1:2880

Číslo paré:

Projekt - název - místo:

**ZMĚNA č.2 DLOUHOŇOVICE**

Stupeň:

Číslo výkresu:

**I.a.**

Název výkresu: Výkres základního členění území

