
















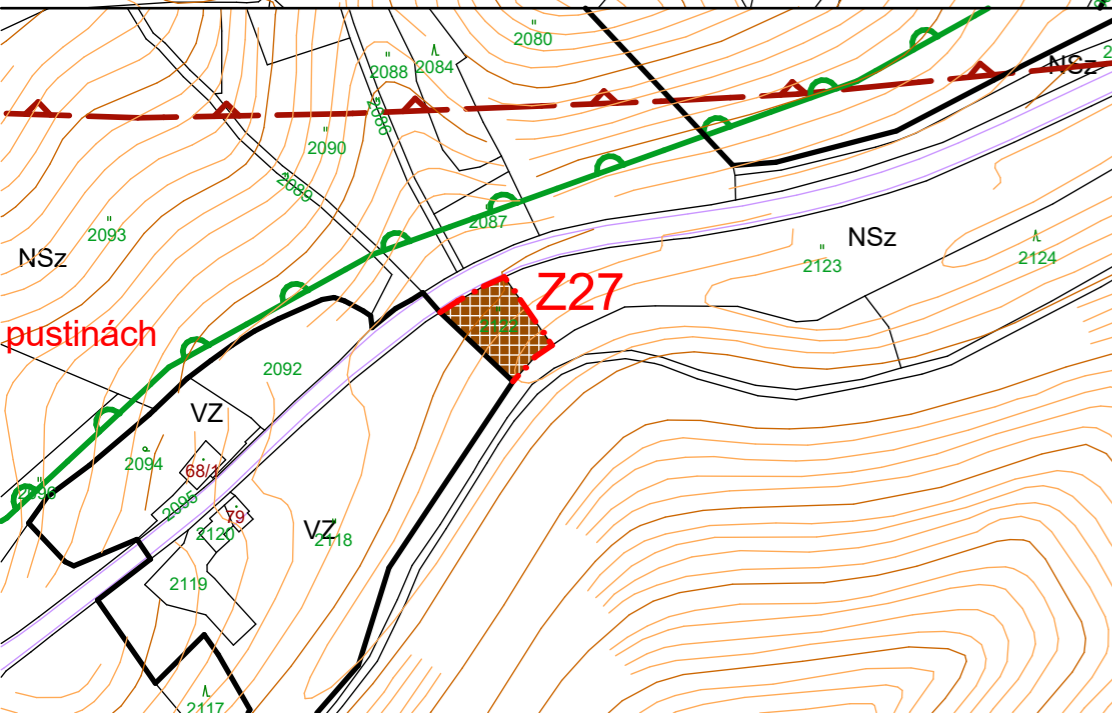
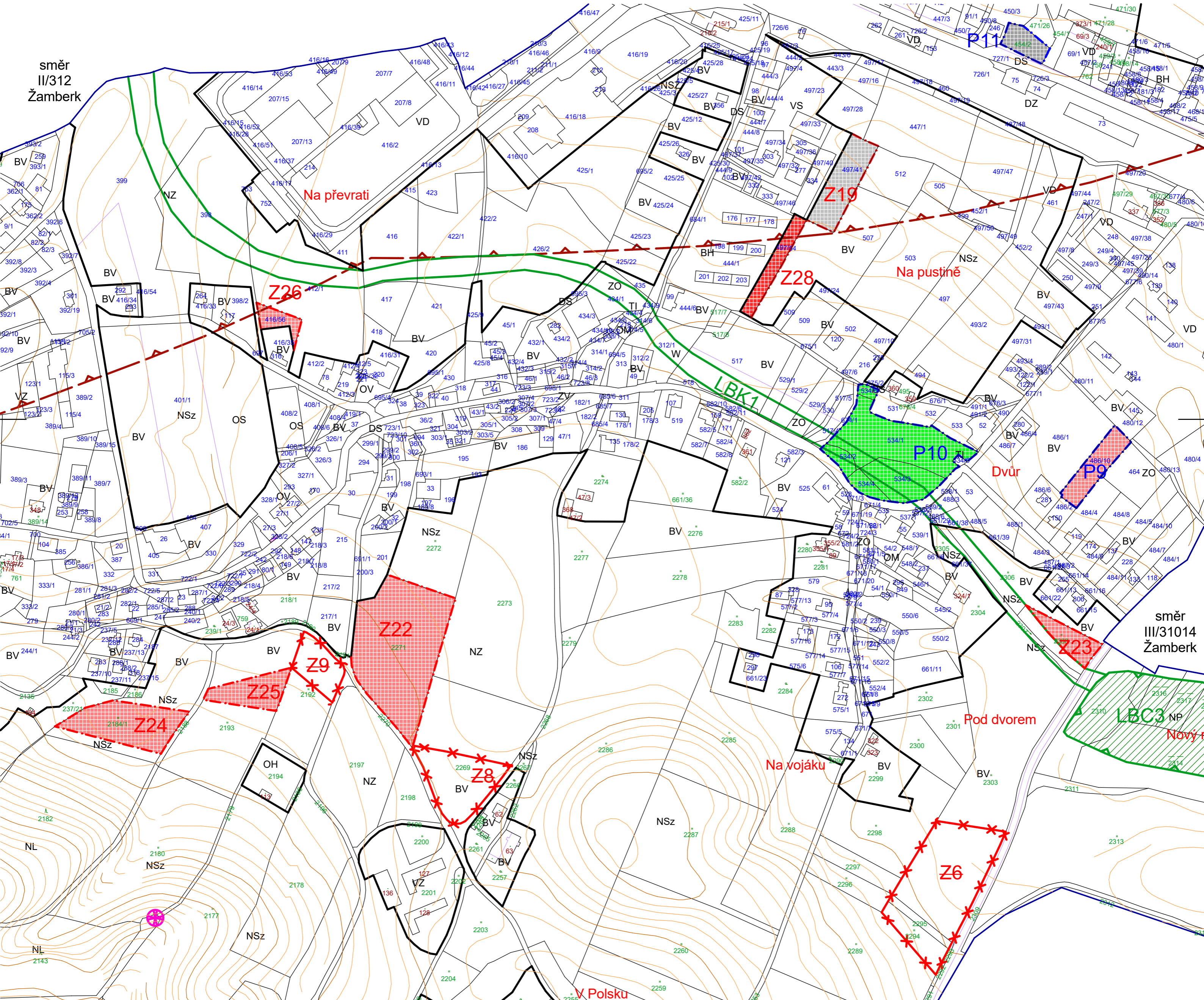
# LEGENDA





## ČLENĚNÍ ÚZEMÍ

-  hranice řešeného území - správní hranice obce
-  zastavěné území k 30.6.2019
-  plochy zastavitelné
-  plochy přestavby
-  plochy zastavitelné - zrušené

# LEGENDA

- plochy změn**
-  BV bydlení v rodinných domech - venkovské
-  BH bydlení v bytových domech
-  DS dopravní infrastruktura - silniční
-  VS plochy smíšené výrobní
-  VZ výroba a skladování - zemědělská výroba
-  ZV zeleň na veřejných prostranstvích
- ÚSES**
-  hranice ochranné zóny NRBK 81 ( nadregionální biokoridor)
-  LBC ( lokální biocentrum) - funkční resp. částečně funkční
-  LBK ( lokální biokoridor) - funkční resp. částečně funkční
-  LBK ( lokální biokoridor) - přesunutá trasa



Poznámka: Celé správní území obce se nachází v koridoru pro létání v malých výškách		 <b>PROJEKTOVÁ KANCELÁŘ</b>		Husova 888 562 01, Ústí nad Orlicí tel./fax: 465 523 086 www.tiposuo.cz tiposuo@seznam.cz		 zpracováno na softwaru <b>ArchCAD 16</b>			
Autorizovaný ingant:		Kreslil:		Datum:		Měřítko:		Číslo paré:	
Ing. arch. Petr Kulda		Tomáš Žďárský		srpen 2019		1:2880		Stupeň:	
Objednatel:		Projekt - název - místo:		Číslo výkresu:		Stupeň:			
Obec Dlouhoňovice		<b>ZMĚNA č.2 DLOUHOŇOVICE</b>		<b>I.b.</b>		Stupeň:			
Název výkresu:		Hlavní výkres		Stupeň:		Stupeň:			