

**MĚSTSKÝ ÚŘAD ŽAMBERK**  
**odbor životního prostředí a zemědělství**  
Masarykovo nám. 166, 564 01 ŽAMBERK

---

JID: 34878/2019/MUZBK  
Čj.: MUZBK-17229/2019/ZPZE-6/231.8/ROLT-147  
Spisová značka: MUZBK-17229/2019/ZPZE  
Počet listů/příloh/listů př./sv.: 6/3/2/1  
Spis. a skart. znak, lhůta: 231.8 A/50  
Evid. list č.: G 29, I 17

Vyřizuje: Mgr. Tereza Rollerová  
Telefon: 465 670 264  
E-mail: e-podatelna@zamberk.eu  
ID datové schránky: ia9b3gu

Datum: 11.09.2019

**VEŘEJNÁ VYHLÁŠKA**  
**ROZHODNUTÍ**

Městský úřad Žamberk, odbor životního prostředí a zemědělství jako vodoprávní úřad věcně příslušný podle ustanovení § 104 odst. 2 písm. c) a ustanovení § 106 odst. 1 zákona č. 254/2001 Sb., o vodách a o změně některých zákonů (*vodní zákon*), ve znění pozdějších předpisů (*dále jen „vodní zákon“*), a místně příslušný podle ustanovení § 11 zákona č. 500/2004 Sb., správní řád, ve znění pozdějších předpisů (*dále jen „správní řád“*) a dále jako příslušný speciální stavební úřad podle ustanovení § 15 odst. 5 vodního zákona a ustanovení § 15 odst. 1 zákona č. 183/2006 Sb., o územním plánování a stavebním řádu, ve znění pozdějších předpisů (*dále jen „stavební zákon“*),

obchodní společnosti **Vodovody a kanalizace Žamberk, veřejná obchodní společnost (IČO 60930811, CZ-NACE 36000)**, se sídlem Masarykovo náměstí 166, 564 01 ŽAMBERK, ve

**společném povolení**

podle ustanovení § 94p stavebního zákona a ustanovení § 13a vyhlášky č. 503/2006 Sb., o podrobnější úpravě územního rozhodování, územního opatření a stavebního řádu, ve znění pozdějších předpisů, **schvaluje** stavební záměr s názvem „**Žamberk, U Kapličky - prodloužení kanalizace a vodovodu**“ na

- **pozemcích parc. č. 1565/4 (druh pozemku - ostatní plocha), 1598/3 (druh pozemku - trvalý travní porost), 3733/1 (druh pozemku - ostatní plocha), 3734 (druh pozemku - ostatní plocha)**, vedené v katastru nemovitostí, **kat. území Žamberk**,

město Žamberk, okres Ústí nad Orlicí, kraj Pardubický (*číslo hydrologického pořadí 1-02-01-0160, 1-02-01-0140, číslo hydrogeologického rajónu 4261 - Kyšperská synklinála v povodí Orlice, název vodního útvaru povrchových vod - Divoká Orlice od hráze nádrže Pastviny I po tok Zdobnice, ID útvaru povrchových vod - HSL\_0500*).

### **Popis stavby:**

Jedná se o prodloužení stoky městské sítě jednotné kanalizace v délce 446 m a vodovodního řadu v délce 426 m. Toto prodloužení je navrženo v ulici Družstevní v Žamberku do navazující ulice U Kapličky. Z nově vybudované kanalizační stoky a vodovodního řadu budou jednotlivými přípojkami (*nejsou součástí této PD*) napojeny stávající i budoucí nemovitosti (*převážně rodinné domy a stavby pro rodinnou rekreaci*) v ulici U Kapličky.

### **Údaje o projednávaném stavebním záměru vodního díla, který je rozdělen na následující stavební objekty:**

#### **SO 01 – Vodovodní řad**

Druh vodovodního řadu ..... zásobovací síť  
Materiál ..... DPE dn 110x10 SDR 11, PE 100-RC  
Celková délka vodovodního řadu ..... 0,426 km

**Příslušnost k systému vodovodu** ..... skupinový  
**Účel užití vody** ..... zásobování obyvatelstva

#### **SO 02 – Jednotná kanalizace**

Druh stokové sítě ..... gravitační  
Materiál ..... LTRA SOLID PVC SN 12 DN 315  
Celková délka stoky ..... 0,446 km

**Kanalizační soustava** ..... kanalizace pro veřejnou potřebu  
**Charakter kanalizační soustavy** ..... jednotná

### **Účel užívání projednávaného stavebního záměru vodního díla:**

Zajištění zásobování pitnou vodou a odvedení splaškových odpadních vod ze stávajících i budoucích nemovitostí, a to rodinných domů a rekreačních objektů v ulici U Kapličky ve městě Žamberk.

### **Pro umístění stavby se podle ustanovení § 94p odst. 1 stavebního zákona stanoví tyto podmínky:**

1. Stavba se **umístuje** na pozemcích parc. č. 1565/4 (*druh pozemku - ostatní plocha*), 1598/3 (*druh pozemku - trvalý travní porost*), 3733/1 (*druh pozemku - ostatní plocha*), 3734 (*druh pozemku - ostatní plocha*) kat. území Žamberk, jak je zakresleno a okótováno v celkové a koordinační situaci stavby na výkresu v měřítku 1:500 (*příloha č. C.2 projektové dokumentace stavby*), která je nedílnou součástí tohoto rozhodnutí.
2. Provedení stavby je vázáno na splnění **podmínek** taxativně uvedených v souhlasném závazném stanovisku - orgánu územního plánování vydané Městským úřadem Žamberk v rámci koordinovaného závazného stanoviska pod č.j. MUZBK-6942/2019/ZPZE-3/CHAL/66 ze dne 10. června 2019:
  - a) Záměr bude umístěn v souladu s ověřenou částí dokumentace, která je přílohou tohoto závazného stanoviska. Další podmínky pro přípravu a uskutečnění záměru se nestanoví.

**Pro provedení stavby se podle ustanovení § 94p odst. 1 stavebního zákona stanoví tyto podmínky:**

1. Stavba bude **provedena** podle podmínek a povinností tohoto povolení, **projektové dokumentace stavby** (zpracována v měsíci červnu 2019 pod číslem zakázky PK-19-4002; zodpovědný projektant Ing. Jiří Vencl, adresa Lukavská 1260, 564 01 ŽAMBERK - autorizovaný technik pro stavby vodního hospodářství a krajinného inženýrství, stavby zdravotnětechnické - číslo autorizace ČKAIT 0008339) ověřené vodoprávním úřadem. Případné změny nesmí být provedeny bez předchozího povolení vodoprávního úřadu.
2. Stavba bude prováděna **dodavatelsky** stavebním podnikatelem, který má oprávnění tyto stavební nebo montážní práce provádět, a který při její realizaci zabezpečí odborné vedení provádění stavby stavbyvedoucím.
3. Před zahájením stavby je stavebník povinen na viditelném místě u vstupu na staveniště umístit **štítek o povolení stavby** a ponechat jej tam až do dokončení stavby, případně do vydání kolaudačního souhlasu. Štítek musí být chráněn před povětrnostními vlivy, aby údaje na něm uvedené zůstaly čitelné.
4. Stavebník zajistí **vytyčení prostorové polohy stavby** osobou, která je k tomu oprávněna podle zvláštního právního předpisu.
5. Před zahájením stavby se stavebník přesvědčí, zda-li v zájmovém území nejsou žádná cizí **podzemní, nadzemní vedení nebo zařízení**. V případě existence takového vedení či zařízení, je stavebník povinen zajistit jeho **vytyčení** (zejména se jedná o obchodní společnosti - Česká telekomunikační infrastruktura a. s.; ČEZ Distribuce, a. s.; GasNet, s. r. o.).
6. **Stavebník je povinen** vodoprávnímu úřadu předem **oznámít** termín zahájení stavby, název a sídlo stavebního podnikatele, který bude stavbu provádět. Případné změny v těchto skutečnostech oznámí neprodleně vodoprávnímu úřadu.
7. U stavby financované z veřejného rozpočtu, kterou provádí stavební podnikatel jako zhotovitel, je stavebník povinen zajistit **technický dozor stavebníka** nad prováděním stavby. Zároveň zajistí stavebník **autorský dozor projektanta**, popřípadě hlavního projektanta, nad souladem prováděné stavby s ověřenou projektovou dokumentací.
8. **Stavebník je povinen** v dostatečném předstihu **ohlásit** vodoprávnímu úřadu tyto níže uvedené fáze výstavby za účelem provedení kontrolní prohlídky stavby:
  - a) **Dokončení stavby**, a to nejméně 30 dnů před záměrem započít s užíváním stavby.
9. Provedení stavby je vázáno na splnění **podmínek** taxativně uvedených v závazném stanovisku - dotčeného orgánu ochrany veřejného zdraví vydaném **Krajskou hygienickou stanicí Pardubického kraje se sídlem v Pardubicích**, územní pracoviště Ústí nad Orlicí pod č.j. KHSPA 05452/2019/HOK-UO ze dne 16. dubna 2019:
  - a) Před uvedením stavby vodovodu do provozu bude předložen seznam všech použitých materiálů, které přicházejí do styku s pitnou vodou spolu s výluhovými testy na tyto materiály.
  - b) Nejpozději při závěrečné kontrolní prohlídce bude předložen výsledek rozboru vody v rozsahu kráceného rozboru z vodovodního řádu o celkové délce 426 m.
10. Provedení stavby je vázáno na splnění **podmínek** taxativně uvedených v závazném stanovisku - souhlasu dotčeného orgánu v oblasti nakládání s odpady vydané **Městským úřadem Žamberk** pod č.j. MUZBK-6942/2019/ZPZE-3/CHAL/66 ze dne 10. června 2019:
  - a) Zhotovitel bude při zacházení se stavebními odpady dodržovat povinnosti podle ustanovení §12 a § 16 zákona o odpadech, zejména:

- zajistí technické a organizační podmínky pro řádné zacházení s odpady, vyčlení místa pro shromažďování a třídění všech druhů odpadů, seznámí zaměstnance s pravidly odpadového hospodářství zavedeného na stavbě a určí osobu zodpovědnou za jejich dodržování.
  - Zajistí přednostní využití odpadů, zabezpečí odpady před nežádoucím znehodnocením, odcizením nebo únikem.
- b) Vytěžená nekontaminovaná zemina bude využita ve svém přirozeném stavu pouze v místě stavby. Využití mimo stavby se řídí vyhláškou č. 294/2005 Sb., o podmínkách ukládání odpadů na skládky a jejich využívání na povrchu terénu a změně vyhlášky č. 383/2001 Sb., o podrobnostech nakládání s odpady.
- c) K případnému dorovnání terénu budou použity stavební odpady pouze v souladu s § 12 vyhlášky č. 294/2005 Sb., o podmínkách ukládání odpadů na skládky a jejich využívání na povrchu terénu a změně vyhlášky č.383/2001 Sb., o podrobnostech nakládání s odpady. Neupravené stavební odpady nelze využívat na povrchu terénu.
- d) Při zařazování odpadů z realizace záměru je nutné postupovat v souladu s § 4 vyhlášky č. 93/2016 Sb., o Katalogu odpadů a striktně dodržovat hierarchii nakládání s odpady, která je řešena v § 9 zákona o odpadech (*předcházení vzniku odpadů, příprava k opětovnému použití, recyklace, jiné využití odpadů, odstranění*).
- e) O odpadech vznikajících v průběhu stavby a způsobu jejich odstranění nebo využití bude vedena průběžná evidence, kterou stavebník spolu s doklady prokazujícími předání odpadů do zařízení oprávněných k převzetí (*sběrna, recyklační zařízení, spalovna, skládka apod.*) předloží před započítím stavby příslušnému stavebnímu úřadu (*Městskému úřadu Žamberk*). Odpady mohou být předány do vlastnictví pouze společnosti, která je k takovému převzetí odpadu oprávněna.
- 11. Provedení stavby je vázáno na splnění podmínek** taxativně uvedených v závazném stanovisku - souhlasu dotčeného orgánu ochrany zemědělského půdního fondu vydané **Městským úřadem Žamberk** pod č.j. MUZBK-6942/2019/ZPZE-3/CHAL/66 ze dne 10. června 2019:
- a) Projednat včas zamýšlené provádění prací s vlastníkem, uživatelem, případně nájemcem zemědělských pozemků.
  - b) Provádět práce na pozemcích především v době vegetačního klidu a po jejich skončení uvést plochy do původního stavu, provádět práce tak, aby na zemědělském půdním fondu a jeho vegetačním krytu došlo k co nejmenším škodám.
  - c) Skrývat odděleně svrchní kulturní vrstvu půdy, popř. hlouběji uložení zúrodnění schopné zeminy na celé dotčené ploše a postarat se o jejich hospodárné využití nebo řádné uskladnění pro účely rekultivace anebo zajistit na vlastní náklad jejich odvoz a rozproštění na plochy určené orgánem ZPF.
  - d) Učinit opatření k zabránění úniku pevných, kapalných a plyných látek poškozujících ZPF jeho vegetační kryt.

**12. Stavba vodního díla bude dokončena nejpozději do - 31.12.2020.**

Toto povolení pozbývá platnosti, jestliže stavba nebude zahájena do dvou let ode dne, kdy nabylo právní moci.

**Poloha vodních děl (vodovodní řad a jednotná kanalizace)** byla orientačně určena pomocí webové aplikace Nahlížení do katastru nemovitostí (*provozovaná Českým úřadem zeměměřickým a katastrálním*) v souladu s platnou konvencí (*liniové stavby*) v souřadnicích X, Y označující polohopisnou složku v souřadnicovém systému Jednotné trigonometrické sítě katastrální (*S-JTSK*), takto:

### **SO 01 - Vodovodní řad**

- Začátek X = 1060927; Y = 597237 (formát souřadnic - geodetické)
- Začátek X = 1060982; Y = 596832 (formát souřadnic - geodetické)

### **SO 02 - Jednotná kanalizace**

- Začátek X = 1060901; Y = 597247 (formát souřadnic - geodetické)
- Začátek X = 1060978; Y = 596830 (formát souřadnic - geodetické)

Účastníci řízení podle ustanovení § 94 k písm. a) stavebního zákona, jsou:

- Vodovody a kanalizace Žamberk, veřejná obchodní společnost (v zastoupení PK Adamec, s. r. o)

## **O d ů v o d n ě n í**

Městský úřad Žamberk jako příslušný vodoprávní úřad obdržel žádost obchodní společnosti Vodovody a kanalizace Žamberk, veřejná obchodní společnost (IČO 60930811) se sídlem Masarykovo náměstí 166, 564 01 ŽAMBERK (v zastoupení na základě plné moci obchodní společnosti PK Adamec, s. r. o. (IČO 27482456) se sídlem Komenského 42, 561 51 LETOHRAD), společné povolení schválení stavebního záměru s názvem „**Žamberk, U Kapličky - prodloužení kanalizace a vodovodu**“, na pozemcích parc. č. 1565/4 (druh pozemku - ostatní plocha), 1598/3 (druh pozemku - trvalý travní porost), 3733/1 (druh pozemku - ostatní plocha), 3734 (druh pozemku - ostatní plocha) kat. území Žamberk, město Žamberk, okres Ústí nad Orlicí, kraj Pardubický (číslo hydrologického pořadí 1-02-01-0160, 1-02-01-0140, číslo hydrogeologického rajónu 4261 - Kyšperská synklinála v povodí Orlice). Žádost byla podána podle ustanovení § 15 vodního zákona.

Podle ustanovení § 94m stavebního zákona, příslušných ustanovení vodního zákona a správního řádu oznámil Městský úřad Žamberk jako příslušný vodoprávní úřad zahájení řízení o společné povolení všem známým účastníkům řízení i dotčeným orgánům a to oznámením č.j. MUZBK-17229/2019/ZPZE-5/231.8/KREA ze dne 26. července 2019. Vodoprávní úřad v tomto případě upustil od ústního jednání spojeného s místním šetřením a v souladu s ustanovením § 94m odst. 3 stavebního zákona dal možnost účastníkům řízení vyjádřit se k podkladům pro vydání rozhodnutí. Termín pro uplatnění závazných stanovisek, námitek, popřípadě důkazů k předmětnému nakládání s vodami byl stanoven do 15 dnů ode dne doručení oznámení o zahájení vodoprávního řízení. Do tohoto data se žádný z účastníků řízení nepřišel s podklady pro rozhodnutí seznámit a k dnešnímu dni se žádný z účastníků řízení k výše uvedeným podkladům pro rozhodnutí nevyjádřil. Vodoprávní úřad současně v oznámení poučil dotčené orgány a účastníky řízení, že

- ✚ Závazná stanoviska, která mohou dotčené orgány uplatňovat podle § 4 odst. 4 stavebního zákona, musí být uplatněna nejpozději při ústním jednání, případně při veřejném ústním jednání, jinak se k nim nepřihlíží. Jestliže dojde k upuštění od ústního jednání, musí být uplatněna ve stanovené lhůtě, jinak se k nim nepřihlíží. Přípomínky veřejnosti musí být uplatněny nejpozději při veřejném ústním jednání, jinak se k nim nepřihlíží.
- ✚ K závazným stanoviskům a námítkám k věcem, o kterých bylo rozhodnuto při vydání územně plánovací dokumentace, se nepřihlíží.
- ✚ Osoba, která je účastníkem řízení podle § 94k písm. c) až e), může uplatňovat námítky proti projednávanému stavebnímu záměru, dokumentaci, způsobu provádění a užívání stavebního záměru nebo požadavkům dotčených orgánů, pokud jimi může být přímo dotčeno jeho vlastnické

nebo jiné věcné právo k pozemku nebo stavbě. Obec uplatňuje ve společném územním a stavebním řízení námitky k ochraně zájmů obce a zájmů občanů obce. Osoba, která je účastníkem řízení podle zvláštního právního předpisu, může v řízení uplatňovat námitky pouze v rozsahu, v jakém je projednáváním stavebním záměrem dotčen veřejný zájem, jehož ochranou se podle zvláštního právního předpisu zabývá. K námitkám, které nesplňují uvedené požadavky, se nepřihlíží. Účastník řízení ve svých námitkách uvede skutečnosti, které zakládají jeho postavení jako účastníka řízení, a důvody podání námitek.

Vodoprávní úřad účastníkům řízení v oznámení o zahájení společného územního a stavebního řízení dále sdělil, že v souladu s ustanovením § 36 odst. 3 správního řádu, mají možnost se před vydáním rozhodnutí vyjádřit se k podkladům rozhodnutí. Vzhledem k tomu, že v uvedeném vodoprávním řízení bylo shromažďování podkladů pro vydání rozhodnutí ukončeno po 15 dnech ode dne doručení výše uvedeného oznámení, vodoprávní úřad předpokládal, že rozhodnutí ve věci vydá po uplynutí 5 dnů od lhůty stanovené pro uplatnění námitek. K dnešnímu dni se však žádný z účastníků řízení k výše uvedeným podkladům pro rozhodnutí písemnou formou nevyjádřil.

V rámci celého řízení o společné povolení bylo mimo jiné ke schválení výše uvedeného stavebního záměru předloženo následující:









- a) Projektová dokumentace stavby (*zpracována v měsíci červnu 2019 pod číslem zakázky PK-19-4002; zodpovědný projektant Ing. Jiří Vencl, adresa Lukavská 1260, 564 01 ŽAMBERK - autorizovaný technik pro stavby vodního hospodářství a krajinného inženýrství, stavby zdravotnětechnické - číslo autorizace ČKAIT 0008339*).
- b) Souhlasné závazné stanovisko (*dotčeného orgánu na úseku požární ochrany*) vydané Hasičským záchranným sborem Pardubického kraje pod č.j. HSPA-35-282/2019 ze dne 20.05.2019.
- c) Závazné stanovisko - *dotčeného orgánu ochrany veřejného zdraví* vydané Krajskou hygienickou stanicí Pardubického kraje se sídlem v Pardubicích, územní pracoviště Ústí nad Orlicí pod č.j. KHSPA 05452/2019/HOK-UO ze dne 16. 04. 2019.
- d) Rozhodnutí silničního správního úřadu o povolení zvláštního užívání komunikace vydané Městským úřadem Žamberk pod č.j. MUZBK-16895/2019/SPDO-5/ ze dne 18.07.2019.
- e) Stanovisko správce povodí vydané Povodím Labe, státní podnik Hradec Králové pod č.j. PLa/2019/012480 ze dne 07.06.2019.
- f) Vyjádření vydané obchodní společností GridServices, s.r.o. pod č.j. 5001918749 ze dne 03.05.2019.
- g) Vyjádření vydané obchodní společností ČEZ Distribuce, a.s. pod č.j. 1103822344 ze dne 06.05.2019.
- h) Sdělení vydané obchodní společností ČEZ Distribuce, a.s. pod č.j. 0101101572 ze dne 25.04.2019.
- i) Vyjádření vydané obchodní společností Česká telekomunikační infrastruktura a.s. pod č.j. 616687/19 ze dne 03.05.2019.
- j) Vyjádření vydané Technickými službami TS Žamberk s.r.o. ze dne 07.05.2019.

Vodoprávní úřad ověřil vlastnická práva k pozemkům dotčeným stavbou a k pozemkům, které sousedí s pozemky dotčenými stavbou prostřednictvím bezúplatného dálkového přístupu do katastru nemovitostí.

Ve společném řízení vodoprávní úřad posuzoval, zda je stavební záměr v souladu s požadavky stavebního zákona a jeho prováděcích právních předpisů, s požadavky na veřejnou dopravní nebo technickou infrastrukturu k možnosti a způsobu napojení nebo k podmínkám dotčených ochranných a bezpečnostních pásem, a v souladu s požadavky

zvláštních právních předpisů a se závaznými stanovisky, popřípadě s rozhodnutími dotčených orgánů podle zvláštních právních předpisů nebo tohoto zákona, popřípadě s výsledkem řešení rozporů. Vodoprávní úřad dále ověřoval, zda dokumentace je úplná, přehledná, a zda jsou v odpovídající míře řešeny obecné požadavky na výstavbu, a zda je zajištěn příjezd ke stavbě, včasné vybudování technického, popřípadě jiného vybavení potřebného k řádnému užívání stavby vyžadovaného zvláštním právním předpisem. Vodoprávní úřad rovněž ověřoval účinky budoucího užívání stavby.


Při posuzování a rozhodování vodoprávní úřad vycházel ze spolehlivě zjištěných důkazů, které posuzoval jednotlivě i ve vzájemných souvislostech, řídil se platnými právními předpisy, zejména

-  Listinou základních práv a svobod, která je součástí Ústavy České republiky,
-  zákonem č. 254/2001 Sb., o vodách a o změně některých zákonů (*vodní zákon*), ve znění pozdějších předpisů,
-  zákonem č. 183/2006 Sb., o územním plánování a stavebním řádu, ve znění pozdějších předpisů,
-  zákonem č. 500/2004 Sb., o správním řízení, ve znění pozdějších předpisů,
-  zákonem č. 274/2001 Sb., o vodovodech a kanalizacích pro veřejnou potřebu a o změně některých zákonů, ve znění pozdějších předpisů,
-  vyhláškou č. 503/2006 Sb., o podrobnější úpravě územního rozhodování, územního opatření a stavebního řádu, v platném znění,
-  vyhláškou č. 501/2006 Sb., o obecných požadavcích na využívání území, v platném znění,
-  vyhláškou č. 499/2006 Sb., o dokumentaci staveb, ve znění pozdějších předpisů,


Návrh je v souladu s požadavky na veřejnou dopravní a technickou infrastrukturu, s požadavky zvláštních právních předpisů a se stanovisky dotčených orgánů podle zvláštních právních předpisů.

V řízení bylo zkoumáno, zda mohou být přímo dotčena vlastnická nebo jiná práva vlastníků pozemků a staveb na nich, včetně pozemků sousedních a staveb na nich. Stavební úřad se v rámci společného územního a stavebního řízení zabýval otázkou účastníků řízení ve smyslu § 94k stavebního zákona. Při vymezování okruhu účastníků řízení vycházel stavební úřad zejména z doložených podkladů o parcelním členění území dotčeného umístěním stavby. Mezi účastníky zahrnul stavebníka, obec, na jejímž území má být požadovaný stavební záměr uskutečněn, vlastníka pozemku, na kterém má být požadovaný záměr uskutečněn, osoby, jejichž vlastnické právo nebo jiné věcné právo k sousedním stavbám anebo sousedním pozemkům nebo stavbám na nich může být společným povolením přímo dotčeno.

Správní poplatek ve výši 3.000,- Kč - stanovený na základě přílohy - sazebníku k zákonu č. 634/2004 Sb., o správních poplatcích, ve znění pozdějších předpisů, a to podle

-  položky 18 odst. 1 písm. h) ve výši 3 000,- Kč

byl uhrazen před provedením úkonu správního úřadu dne 5. července 2019.

Dále vodoprávní úřad mimo jiné upozorňuje stavebníka na skutečnost, že dokončenou stavbu lze užívat jen na základě **kolaudačního souhlasu** (*podle ustanovení § 122 stavebního zákona*). Žádost o kolaudační souhlas  podává stavebník spolu s doklady na předepsaném formuláři, jehož obsahové náležitosti jsou stanoveny v příloze č. 14 vyhlášky č. 432/2001 Sb., o dokladech žádosti o rozhodnutí nebo vyjádření a o náležitostech povolení, souhlasů a vyjádření vodoprávního úřadu, ve znění pozdějších předpisů. Rovněž upozorňujeme na požadavek vyplývající z ustanovení § 15 vodního zákona, ve kterém se uvádí, že spolu

s žádostí o vydání kolaudačního souhlasu ke stavbám vodovodních řadů, vodárenských objektů, úpraven vody, kanalizačních stok včetně kanalizačních objektů nebo čistíren odpadních vod, které jsou součástí vodovodů nebo kanalizací pro veřejnou potřebu, předkládá žadatel povolení k jejich provozování.

V souladu s Metodickým pokynem sekce vodního hospodářství Ministerstva zemědělství (č.j.: 20380/2016-MZE-15120 ze dne 11. dubna 2016) lze na základě předložených podkladů a zejména pak stanoviska správce povodí konstatovat, že z hlediska zájmů daných platným Národním plánem povodí Labe a Plánem dílčího povodí Horního a středního Labe (ustanovení § 24 až § 26 vodního zákona) je uvedený záměr možný při splnění výše uvedených podmínek, protože lze předpokládat, že realizací záměru nedojde ke zhoršení stavu dotčeného vodního útvaru a záměr nebude mít za následek nedosažení dobrého stavu/potenciálu vod.

Na základě výše uvedeného vodoprávní úřad v dané věci rozhodl tak, jak je uvedeno ve výroku.

#### Účastníci řízení pro společné územní a stavební řízení

Účastníci řízení podle ustanovení § 94k písm. a), b), c) a d) stavebního zákona, jsou:

- Vodovody a kanalizace Žamberk, veřejná obchodní společnost, Masarykovo náměstí 166, 564 01 ŽAMBERK
- PK Adamec, s.r.o., Komenského 42, 561 51 LETOHRAD
- město Žamberk, Masarykovo nám. 166 564 01 ŽAMBERK
- Česká telekomunikační infrastruktura a. s.
- ČEZ Distribuce, a.s.
- GasNet, s. r. o. (na základě plné moci GridSevices, s. r. o.)
- TS Žamberk s. r. o.
- VENCL-SERVIS Vodovody a kanalizace s. r. o.

Účastníci řízení podle ustanovení § 94k písm. e) stavebního zákona (tj. osoby, s vlastnickým nebo jiným věcným právem k níže uvedeným stavbám a pozemkům), jsou:

- **stavby č. p.** 176, 305, 867, 1076, 1082, 1249, 1563, vedené v katastru nemovitostí, kat. území Žamberk,
- **stavby č. ev.** 17, 18, 25, 44, 46, 50, 52, 140, 141, 143, 148, 152, vedené v katastru nemovitostí, kat. území Žamberk,
- **pozemky parc. č.** 1565/8, 1568/3, 1568/4, 1568/10, 1568/13, 1568/14, 1568/15, 1576/1, 1576/2, 1576/3, 1576/4, 1576/5, 1576/6, 1576/7, 1576/8, 1576/9, 1576/10, 1576/11, 1576/12, 1576/13, 1576/14, 1576/15, 1577, 1578/2, 1579/2, 1588/2, 1603/2, 1603/6, 1614/2, 1614/3, 1615, 1616, 1617, 1618/1, 1618/2, 1619/3, 1619/4, 1620/1, 1620/2, 1621, 1631, 1639, 1640/1, 1640/2, 1641/1, 1641/2, 1641/3, 1641/4, 1641/5, 1642/1, 1642/2, 1642/4, 1642/5, 1642/6, 1642/7, 1642/8, 1642/9, 1642/10, 1642/11, 1642/12, 1642/13, 1642/14, 1642/15, 1642/16, 1643, 1644/1, 1644/2, 1644/3, 1644/4, 3733/2, 4178, 4374, 4503, 4789, 4790, 4947, vedené v katastru nemovitostí, kat. území Žamberk,



## Poučení účastníků

Proti tomuto rozhodnutí může účastník řízení podat podle ustanovení § 81 odst. 1 a násl. správního řádu odvolání ve lhůtě 15 dnů ode dne jeho oznámení. Jestliže si adresát uložené písemnosti písemnost ve lhůtě 10 dnů ode dne, kdy byla k vyzvednutí připravena, nevyzvedne, písemnost se považuje za doručenou posledním dnem této lhůty. O odvolání rozhoduje Krajský úřad Pardubického kraje, odvolání se podává u Městského úřadu Žamberk, odbor životního prostředí a zemědělství, Masarykovo nám. 166, 564 01 ŽAMBERK.

Odvoláním lze napadnout výrokovou část rozhodnutí, jednotlivý výrok nebo jeho vedlejší ustanovení. Odvolání jen proti odůvodnění rozhodnutí je nepřípustné. Odvolání musí mít náležitosti uvedené v ustanovení § 37 odst. 2 správního řádu a musí obsahovat údaje o tom, proti kterému rozhodnutí směřuje, v jakém rozsahu ho napadá a v čem je spatřován rozpor s právními předpisy nebo nesprávnost rozhodnutí nebo řízení, jež mu předcházelo.

Odvolání se podává s potřebným počtem stejnopisů tak, aby jeden stejnopis zůstal správnímu orgánu a aby každý účastník dostal jeden stejnopis. Nepodá-li účastník potřebný počet stejnopisů, vyhotoví je správní orgán na náklady účastníka.

*otisk úředního razítka*

Ing. Pavel Schöps  
vedoucí oddělení vodního hospodářství

### Příloha

1 x Celková a koordinační situace stavby – výkres v měřítku 1:500 (*výkres č. C.2 projektové dokumentace stavby*)

### **Příloha pro stavebníka** (*obdrží po nabytí právní moci tohoto rozhodnutí*)

1 x Projektová dokumentace stavby (*zpracována v měsíci červnu 2019 pod číslem zakázky PK-19-4002*)

1 x Štítek „Stavba povolena“ s uvedením údajů podle ustanovení § 18d vyhlášky č. 503/2006 Sb. o podrobnější úpravě územního rozhodování, územního opatření a stavebního řádu, ve znění pozdějších předpisů

## **U p o z o r n ě n í !**

**Vyvěšení této VEŘEJNÉ VYHLÁŠKY okamžitě po jejím obdržení po dobu 15 dnů (v souladu s ustanovením § 25 správního řádu) způsobem v místě obvyklým zajistí Městský úřad Žamberk. Veřejnou vyhlášku je nutné zveřejnit též způsobem umožňujícím dálkový přístup.**

Vyvěšeno dne .....

Sejmuto dne .....

.....  
*Razítko a podpis oprávněné osoby*

### **Doručí se:**

**Účastníci vodoprávního řízení - podle ustanovení § 94 k písm. a), b), c), d) stavebního zákona (datová schránka, doporučeně do vlastních rukou nebo zmocněnci na doručenkou):**

- Vodovody a kanalizace Žamberk, veřejná obchodní společnost, Masarykovo náměstí 166, 564 01 ŽAMBERK
- PK Adamec, s. r. o, Komenského 42, 561 51 LETOHRAD
- město Žamberk, Masarykovo nám. 166, 564 01 ŽAMBERK
- Česká telekomunikační infrastruktura a. s., Olšanská 2681/6, Žižkov, 130 00 PRAHA
- ČEZ Distribuce, a. s., Teplická 874/8, Děčín IV - Podmokly, 405 02 DĚČÍN 2
- GridServices, s. r. o., Plynárenská 499/1, Zábřovice, 602 00 BRNO (na základě plné moci pro přejímání písemností udělené GasNet, s.r.o., Klíšská 940, 401 17 ÚSTÍ NAD LABEM)
- TS ŽAMBERK, s. r. o, Zemědělská 1052, 564 01 ŽAMBERK
- VENCL-SERVIS Vodovody a kanalizace s. r. o, Albertova 1393, 564 01 ŽAMBERK

**Účastníci vodoprávního řízení - podle ustanovení § 94 k písm. e) stavebního zákona (veřejnou vyhláškou vyvěšenou na úřední desce příslušných městských a obecních úřadů):**

- **stavby č. p.** 176, 305, 867, 1076, 1082, 1249, 1563, vedené v katastru nemovitostí, kat. území Žamberk,
- **stavby č. ev.** 17, 18, 25, 44, 46, 50, 52, 140, 141, 143, 148, 152, vedené v katastru nemovitostí, kat. území Žamberk,
- **pozemky parc. č.** 1565/8, 1568/3, 1568/4, 1568/10, 1568/13, 1568/14, 1568/15, 1576/1, 1576/2, 1576/3, 1576/4, 1576/5, 1576/6, 1576/7, 1576/8, 1576/9, 1576/10, 1576/11, 1576/12, 1576/13, 1576/14, 1576/15, 1577, 1578/2, 1579/2, 1588/2, 1603/2, 1603/6, 1614/2, 1614/3, 1615, 1616, 1617, 1618/1, 1618/2, 1619/3, 1619/4, 1620/1, 1620/2, 1621, 1631, 1639, 1640/1, 1640/2, 1641/1, 1641/2, 1641/3, 1641/4, 1641/5, 1642/1, 1642/2, 1642/4, 1642/5, 1642/6, 1642/7, 1642/8, 1642/9, 1642/10, 1642/11, 1642/12, 1642/13, 1642/14, 1642/15, 1642/16, 1643, 1644/1, 1644/2, 1644/3, 1644/4, 3733/2, 4178, 4374, 4503, 4789, 4790, 4947, vedené v katastru nemovitostí, kat. území Žamberk,

**Dotčené orgány (datové schránky):**

- Hasičský záchranný sbor Pardubického kraje, územní odbor Ústí nad Orlicí, Hylváty 5, 562 03 ÚSTÍ NAD ORLICÍ
- Krajská hygienická stanice Pardubického kraje, Územní pracoviště Ústí nad Orlicí, ul. Smetanova 1390, 562 01 ÚSTÍ NAD ORLICÍ
- Městský úřad Žamberk, orgán územního plánování, Masarykovo nám. 166, 564 01 ŽAMBERK
- Městský úřad Žamberk, orgán ochrany přírody, Masarykovo nám. 166, 564 01 ŽAMBERK
- Městský úřad Žamberk, orgán státní správy lesů, Masarykovo nám. 166, 564 01 ŽAMBERK
- Městský úřad Žamberk, orgán ochrany zemědělského půdního fondu, Masarykovo nám. 166, 564 01 ŽAMBERK
- Městský úřad Žamberk, orgán v oblasti nakládání s odpady, Masarykovo nám. 166, 564 01 ŽAMBERK
- Městský úřad Žamberk, silniční správní úřad, Masarykovo nám. 166, 564 01 ŽAMBERK

**Obecní úřady příslušných obcí a městské úřady příslušných měst - § 25 odst. 3 správního řádu (pro vyvěšení na úřední desku a zveřejnění způsobem umožňujícím dálkový přístup):**

- Městský úřad Žamberk, Masarykovo nám. 166, 564 01 ŽAMBERK