










LEGENDA

- ČLENĚNÍ ÚZEMÍ**
-  správní hranice obce k 31.12.2004
 -  hranice současného zastavěného území obce
 -  hranice zastavitelného území obce
 -  zastavitelné plochy
 -  hranice BPEJ
 -  I - V třídy ochrany BPEJ
- ZÓNĚNÍ ÚZEMÍ**
-  navrhovaný zábor ZPF mimo SZÚO
 -  navrhovaný zábor ZPF mimo SZÚO změny č.1
 -  navrhovaný zábor ZPF mimo SZÚO pro PUPFL

Dokumentace je chráněna autorským zákonem. Kopírování a veřejné šíření je možné jen se souhlasem autora.

	projektová kancelář Husova 888 562 01 Ústí nad Orlicí tel./fax 465 523 086		zpracováno na softwaru ArchiCAD 14
	tiposuo@seznam.cz	zdsarky.tomas@razdva.cz	
Autorizovaný projektant: Ing. arch. Petr Kulda		Kreslil: Tomáš Žďárský	
Objednatel: Obec Líšnice		Datum: listopad/2011	
Projekt - název - místo: ZMĚNA č.1 ÚPO LÍŠNICE		Měřítko: 1:2880	
Stupeň: ÚPO		Číslo výkr.: B.c.	
Číslo paré: B.c.			
Název výkresu: Zábor ZPF, vyhodnocení PUPFL			