



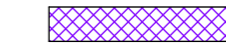



LEGENDA

-  správní hranice obce k 31.12.2004
-  hranice současně zastavěného území obce
-  hranice zastavitelného území obce
-  zastavitelné plochy
-  zastavěné území
-  plochy změny č.1

Dokumentace je chráněna autorským zákonem. Kopírování a veřejné šíření je možné jen se souhlasem autora.

	projektová kancelář Husova 888 562 01 Ústí nad Orlicí tel./fax 465 523 086 tiposuo@seznam.cz		zpracováno na softwaru ArchiCAD 14
	Autorizovaný projektant: Ing. arch. Petr Kulda		Kreslil: Tomáš Žďárský
Objednatel: Obec Líšnice	Projekt - název - místo: ZMĚNA č.1 ÚPO LÍŠNICE		Měřítko 1:2880
Název výkresu: Výkres základního členění území	Číslo výkr. D	Číslo paré	