




Podkladová data

-  hranice ORP Žamberk
-  Vodní tok
-  silnice I. třídy
-  silnice II. třídy
-  silnice III. třídy
-  budovy
-  Zastavěné území
-  Lesy
-  Vodní plocha

Údaj o území

-  El. komunikační zařízení vč. OP (jev 81)
-  komunikační vedení vč. OP (jev 82)
-  nadzemní a podzemní vedení el. soustavy (jev 73)

