




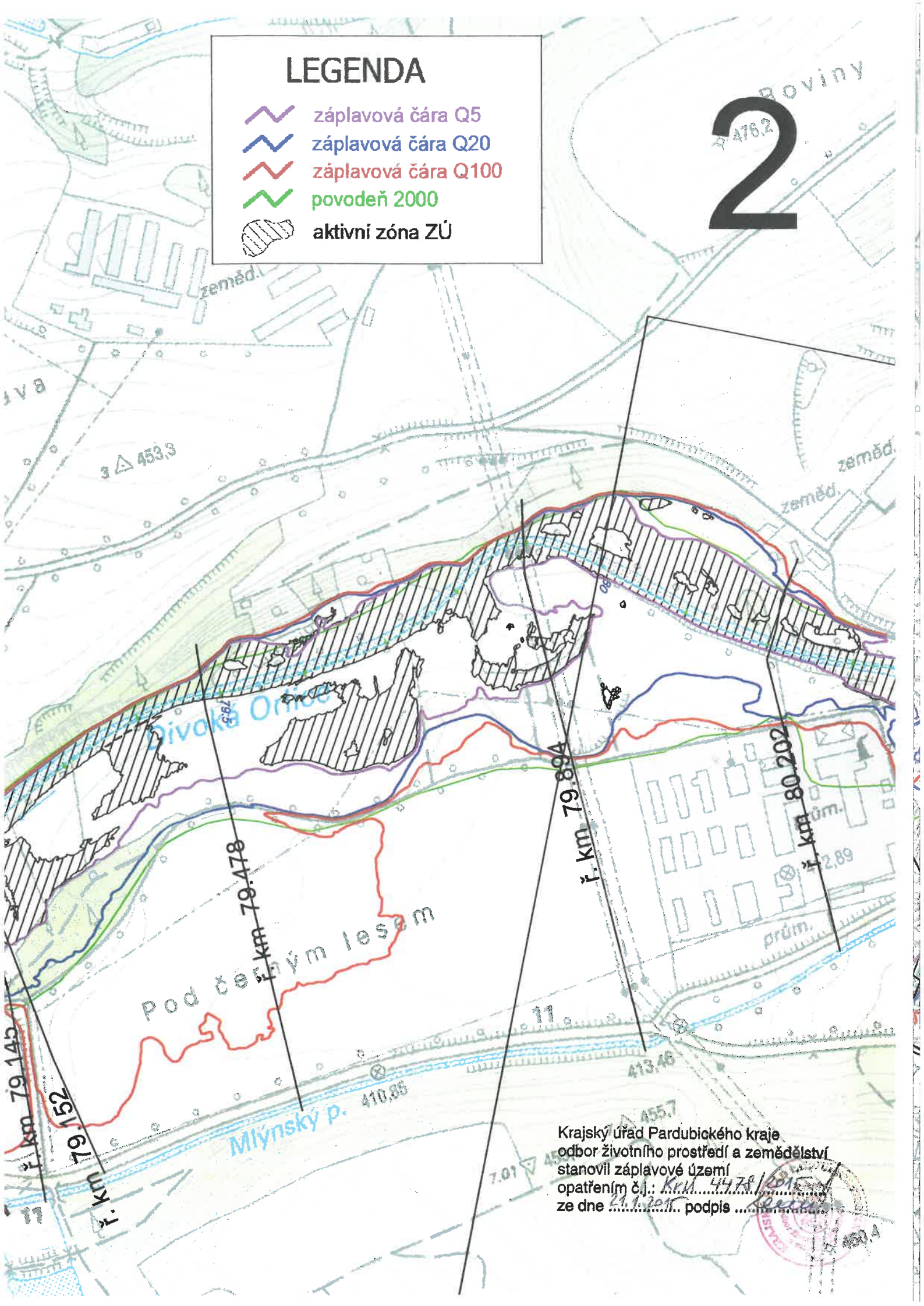


# LEGENDA

-  záplavová čára Q5
-  záplavová čára Q20
-  záplavová čára Q100
-  povodeň 2000
-  aktivní zóna ZÚ

# 2



Krajský úřad Pardubického kraje  
odbor životního prostředí a zemědělství  
stanovil záplavové území  
opatřením č. j.: *Kra. 4478/2015*  
ze dne *21.1.2015* podpis *.....*

