














Podkladová data

-  hranice ORP Žamberk
-  Vodní tok
-  silnice I. třídy
-  silnice II. s III. třídy
-  silnice MU

-  budovy
-  Zastavěné území
-  Lesy
-  Vodní plocha

Údaj o území

-  Komunikační zařízení (jev A082a)
-  Komunikační zařízení radiové (jev A082a)
-  Komunikační vedení (jev A082a)
-  El. přípojky (jev A073)

